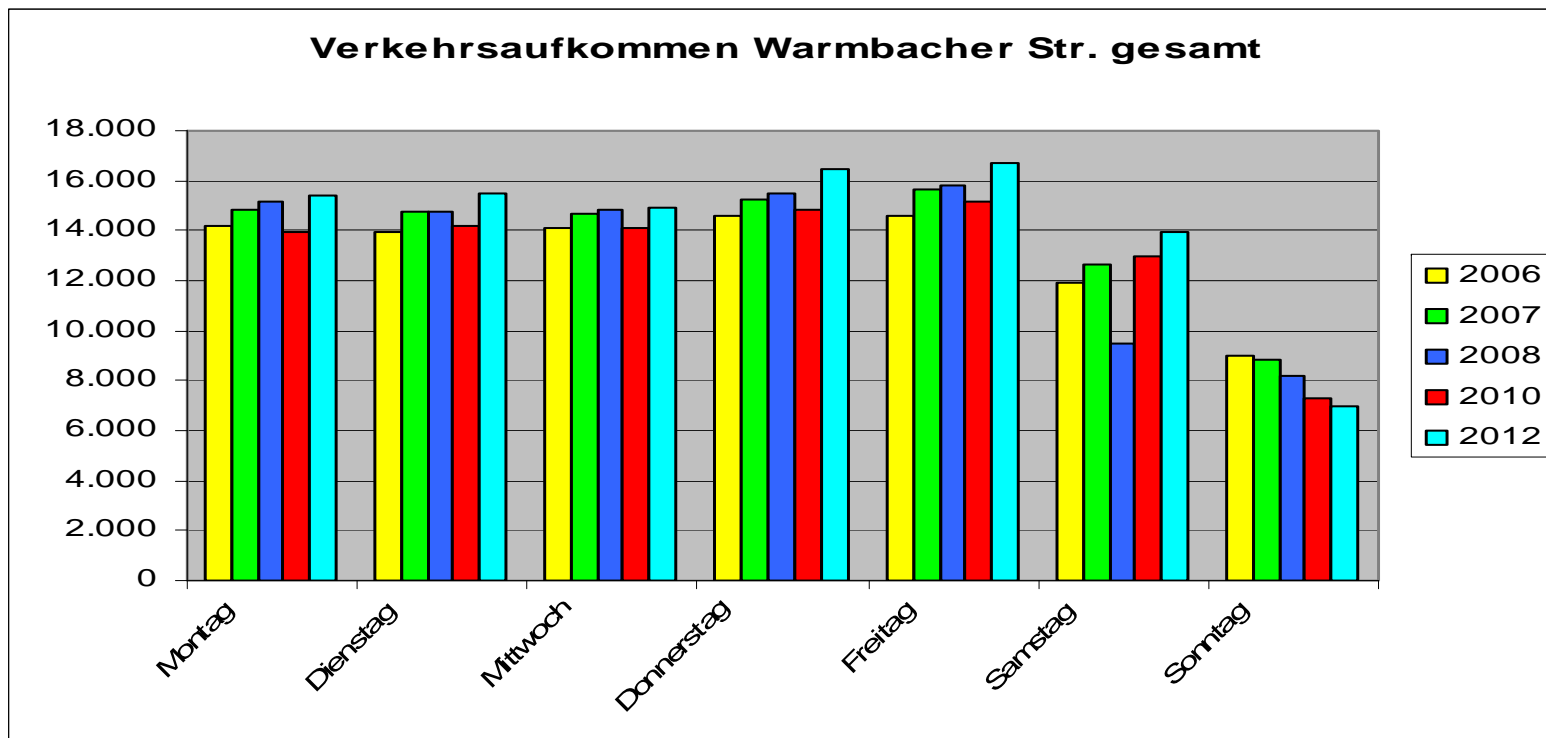
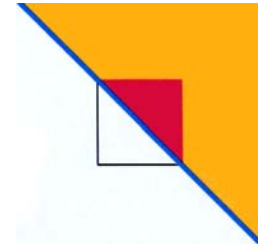


# **Verkehrssituation Warmbacher Str.**

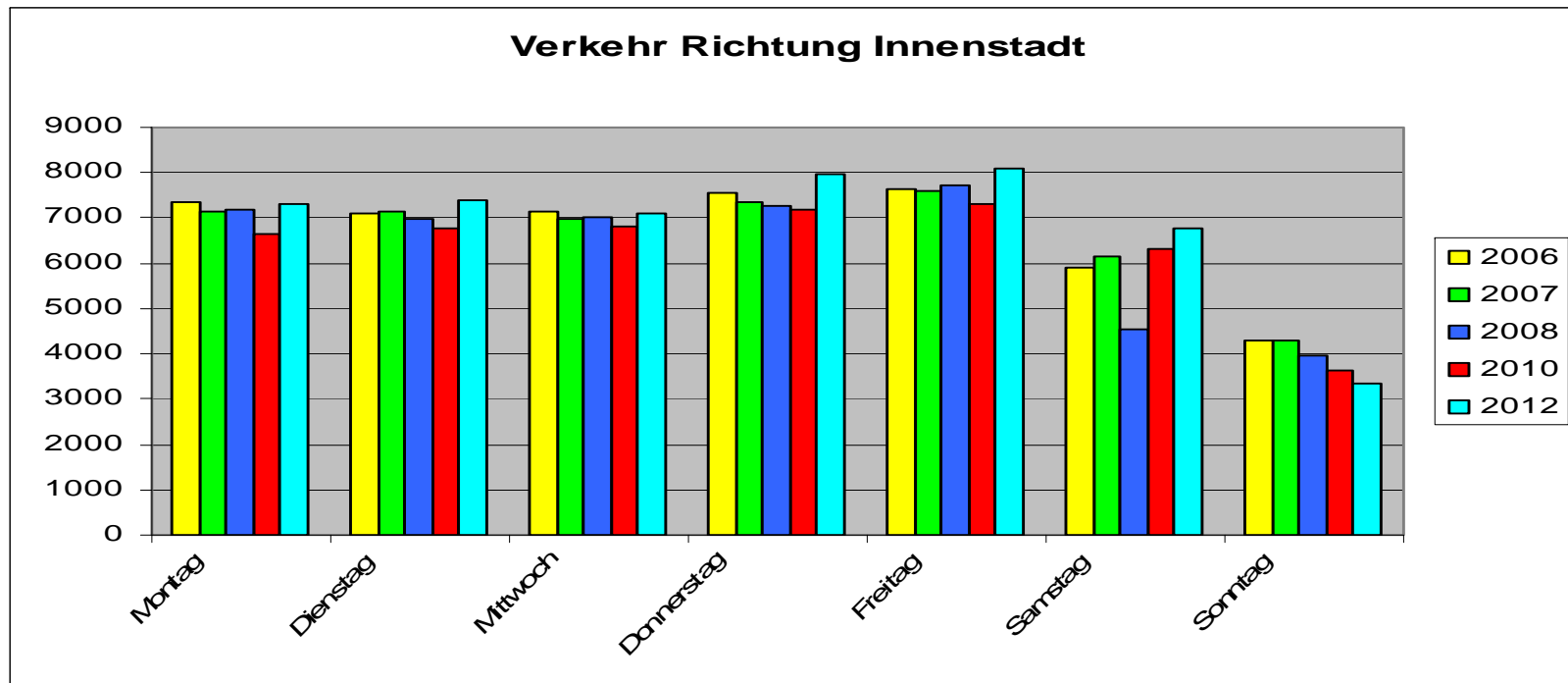
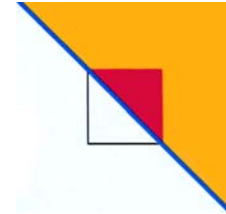
Warmbacher Gesprächs- und Informationsabend  
21.11.2012

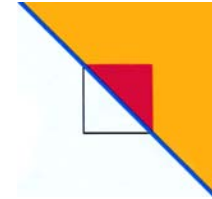
Amt für öffentliche Ordnung

# Verkehrsaufkommen Warmbacher Str. - gesamt

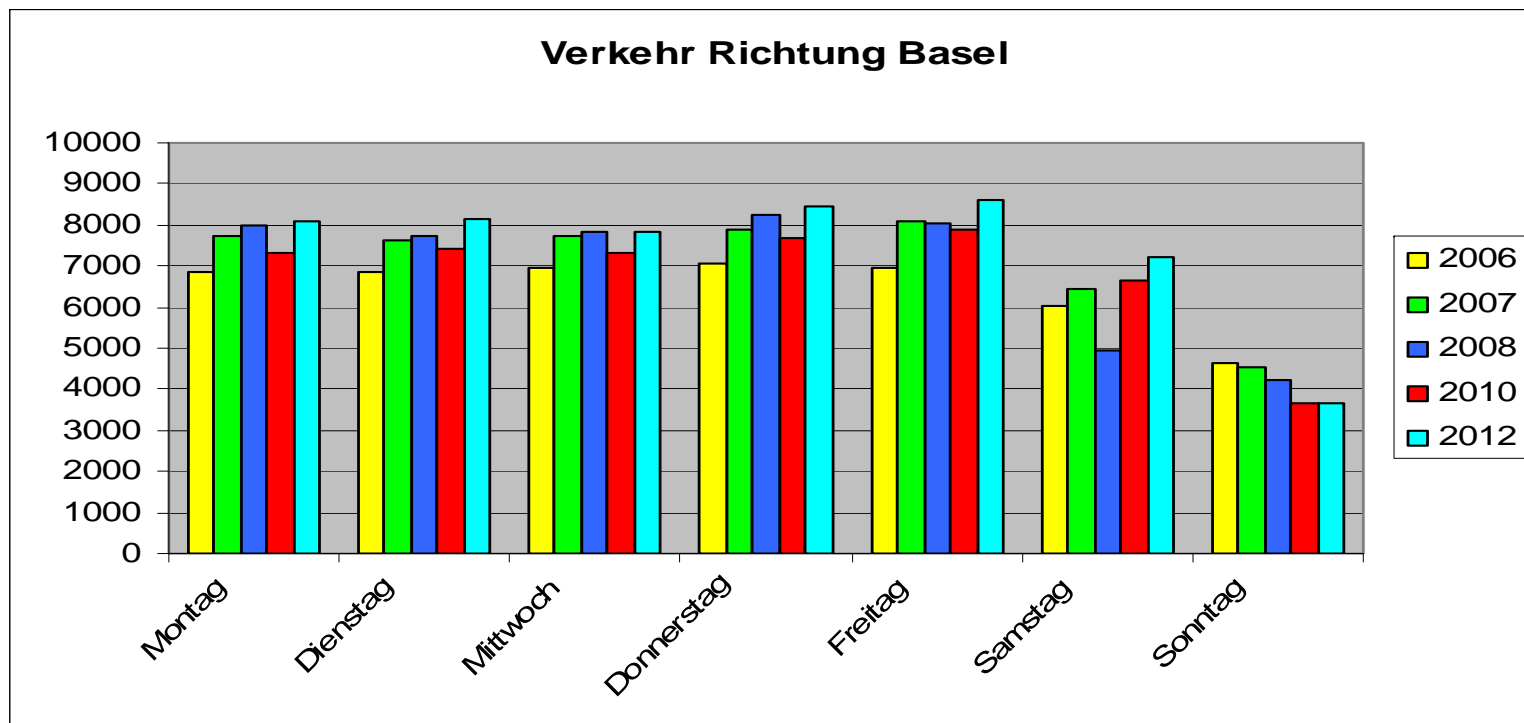


# Warmbacher Str. in Richtung Innenstadt





# Warmbacher Str. Richtung Basel

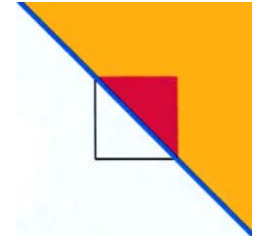




# Lkw-Fahrverbot Warmbacher Str.

- April 07, Schreiben an Straßenbaubehörden mit Ankündigung Anordnung Lkw-Verbot
- Feb. 08, Gespräch mit IM – Stuttgart wegen Verkehrsverbot trotz U-Strecke
- Mai 08, Gutachten zur Ermittlung der Lärminderung durch Lkw-Verbot
- Aug. 08, Ergänzung des Gutachten aufgrund Lärmmessungen BI Warmbach
- Okt. 08, Ergänzung aufgrund negativer Stellungnahme des Reg.Präs.
- Okt. 09, Ablehnung Lkw-Verbot durch Reg.Präs. weil Beurteilungspegel erheblich unter Lärmschutz-Richtlinien-StVO

# Lkw-Fahrverbot Warmbacher Str.

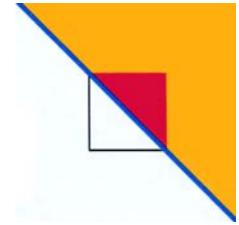


- Nov. 09, nochmaliger Kontakt mit IM – Herr Scholl
- Feb. 10, erneuter Antrag mit Gutachten RAe
- Juni 10, ablehnende Stellungnahme Reg. Präs. - Abt Straßenbau
- Sept.10, Vorschlag eines zeitlich begrenzten Verkehrsversuchs
- Dez. 10, Erneute Ablehnung dieses Vorschlags mit der Begründung, Beurteilungspegel liegen erheblich unter den Werten RLS (Richtlinien Lärmschutz im Straßenbau)



# EU-Umgebungslärmrichtlinie

- 34. BImSchV – Verordnung über Lärmkartierung
- **Stufe 1**  
6. Mio Kfz/a – auf Basis Straßenverkehrszählung 2005  
Kartierung bis 2007
- **Stufe 2**  
3 Mio. Kfz/a  
Kartierung 2012
- Kartierung erfolgt durch Landesanstalt für Umwelt,  
Messungen und Naturschutz Baden-Württemberg (LUBW)
- Kartierung bildet die Grundlage für den von der Stadt  
aufzustellenden Lärmaktionsplan und den daraus  
resultierenden Maßnahmen



# Entwicklung Verkehr Autobahn

