









FNP-Änderung Feuerwehr Römerstraße

Zeichenerklärung

- 1. Art der baulichen Nutzung
 (§ 5 Abs. 2 Nr. 1, § 9 Abs. 1 Nr. 1 BauGB, §§ 1 bis 11 BauNVO)
 -  1.4. Sondergebiet
- 4. Einrichtungen und Anlagen zur Versorgung mit Gütern und Dienstleistungen des öffentlichen und privaten Bereichs, Flächen für den Gemeinbedarf, Flächen für Sport- und Spielanlagen
 (§ 9 Abs. 1 Nr. 5 und Abs. 6 BauGB)
 -  4.1. Flächen für den Gemeinbedarf
 -  Öffentliche Verwaltungen
 -  Gesundheitlichen Zwecken dienende Gebäude und Einrichtungen
 -  Feuerwehr
- 6. Verkehrsflächen
 (§ 9 Abs. 1 Nr. 11 und Abs. 6 BauGB)
 -  6.1. Straßenverkehrsflächen
- 9. Grünflächen
 (§ 9 Abs. 1 Nr. 15 und Abs. 6 BauGB)
 -  9. Öffentliche Grünflächen
- 15. Sonstige Planzeichen
 -  15.13. Grenze des räumlichen Geltungsbereiches (§ 9 Abs. 7 BauGB)

Verfahrensübersicht und Ausfertigung

Aufstellungsbeschluss	25.07.2017
Öffentliche Bekanntmachung des Änderungsbeschlusses des FNP	23.05.2019
Frühzeitige Öffentlichkeits- und Behördenbeteiligung	03.06.2019 - 05.07.2019
Öffentliche Bekanntmachung der öffentlichen Auslegung der FNP-Teiländerung	13.11.2020
Beteiligung der Behörden und sonstigen TÖB nach § 4 Abs. 2 iVm. § 3 Abs. 2 BauGB	16.11.2020 - 15.01.2021
Öffentliche Auslegung	23.11.2020 - 15.01.2021
Feststellungsbeschluss	11.01.2022
Genehmigt durch RP	18.10.2022
In Kraft getreten	18.11.2022

Die Änderung des Flächennutzungsplans wird vom Regierungspräsidium mit Verfügung vom 18. OKT. 2022 genehmigt

Klaus Eberhardt
 Klaus Eberhardt
 Oberbürgermeister

	Datum	Name	Maßstab	Pfad
Bearbeitet	23.09.2022	Pfister	1 : 2000	R/A60/601/60103/ Bebauungspläne/S51
Unterschrift				