





Legende

Biotoptypen





Gewässer

 13.92 naturfernes Kleingewässer / Brunnen







Gehölzbestände und Gebüsch

 45.30 Einzelbaum

Biotoptypen der Siedlungs- und Infrastrukturf lächen

 60.10 Gebäude
 60.21 völlig versiegelte Straße, Weg oder Platz
 60.23 Weg oder Platz mit wassergebundener Decke, Kies oder Schotter
 60.60 Garten

Eingriffe

 **Grenze Plangebiet**
 **geplante Verkehrsflächen**
 **geplante Baufenster**
 **geplante Baugrenze**
 **geplante Nutzungsgrenze**
 **geplante Nebenflächen**

Stadt Rheinfelden
 Gemarkung Rheinfelden
 Bebauungsplan
 Stadtgebiet Teilbereich IV

Umweltbericht - Bestand
 PLAN M 1:500

 **GaLaPlan Kunz**
 Garten- und Landschaftsplanung
 Am Schlipf 6 79674 Todtnauberg
 Tel: 07671/99141-21 www.kunz-galaplan.de

Stand 08.12.2021